

PLAN DE PREVENTION DES RISQUES NATURELS D'INONDATION













Commune de LATTES

CARTE DU ZONAGE REGLEMENTAIRE

Elaboration	21 - 09 - 2004	Du 21 - 01 au 22 - 02 - 2013	21 - 09 - 2004
Procédure	Prescription	Enquête Publique	Approbation

Echelle : 1/ 7500^e

LEGENDE

-  Zone bleue de précaution Bu
-  Zone rouge de danger Rn
-  Zone rouge de danger Ru
-  Zone rouge de précaution Rp
-  Zone rouge de précaution Rpc
-  Zone rouge de précaution Rpd
-  Zone rouge de précaution Rpd1
-  Zone de sécurité
-  Zone de précaution Z1
-  Le reste de la commune Z2
-  Dépression de la Lironde
-  Lit mineur

Direction départementale des Territoires et de la Mer
 Service Eau et Risques
 Unité Prévention des Risques
 Naturels et Technologiques
 Zonage_7500_Octobre_2012

© IGN - BD Parcellaire - 2011©
 © IGN - Scan25 ©

